





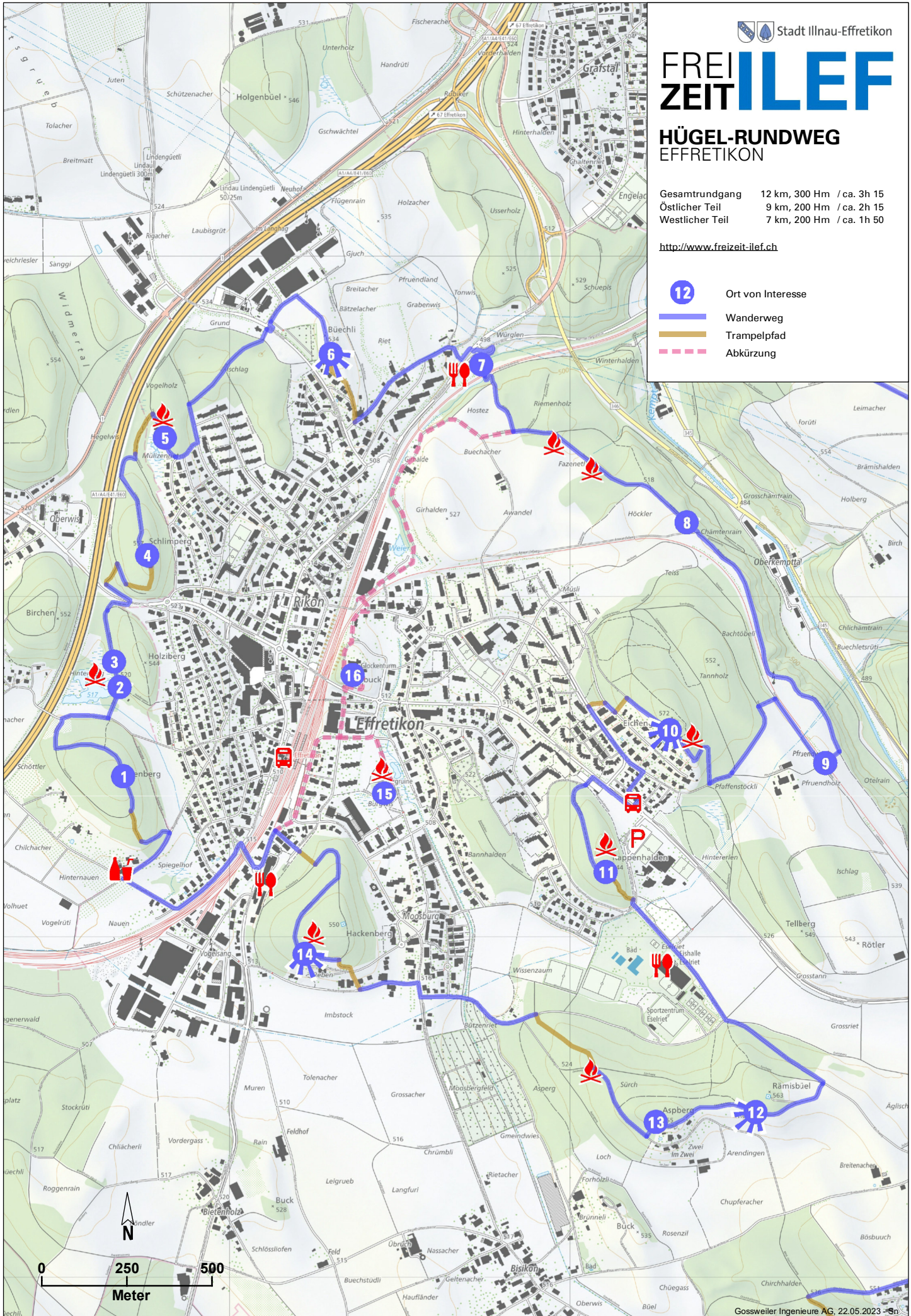
FREI ZEIT ILEF

HÜGEL-RUNDWEG EFFRETIKON

Gesamtrundgang 12 km, 300 Hm / ca. 3h 15
Östlicher Teil 9 km, 200 Hm / ca. 2h 15
Westlicher Teil 7 km, 200 Hm / ca. 1h 50

<http://www.freizeit-ilef.ch>

-  Ort von Interesse
-  Wanderweg
-  Trampelpfad
-  Abkürzung



HÜGEL-RUNDWEG

EFFRETIKON

aufteilbar in einen östlichen und einen westlichen Rundgang

DER RUNDWEG...

... führt über sieben – meist bewaldete – Hügel rund um Effretikon. Gletscher haben diese Hügel aus Schotter während der Eiszeit abgelagert und geformt. Von den Sümpfen, die vor dem Siedlungsbau zwischen den bewaldeten Hügeln lagen, sind nur noch kleine Reste erhalten. Auf Ihrer Wanderung über die Hügel lernen Sie unterschiedliche Waldtypen kennen. Drei Hügel bieten Ihnen eine schöne Aussicht über Effretikon und Umgebung sowie teils Alpensicht. Die meisten Wege sind bequem, mit kleinen Steigungen. Am Tänen- und Holziberg sowie Schlimperg gehen kurze Stücke über Trampelpfade. Dort heisst es, Karte und Gelände gut zu studieren, um den jeweiligen Einstieg zu finden. Wer durch den Siedlungsraum abkürzt, lernt zusätzlich die reformierte Kirche und die Ruine Moosburg kennen, beide ebenfalls auf kleinen Hügeln gelegen.

KURZBESCHREIBUNGEN ZU DEN BESONDEREN ORTEN AUF DEM RUNDGANG

Auf dem Rundgang sind 16 Orte mit einer Tafel markiert, die auf dem Plan eingezeichnet sind. Zu jedem Ort kann die Beschreibung dazu vor Ort über den QR-Code, der auf der Tafel angebracht ist, mit einem Smartphone aufgerufen werden. Die Beschreibungen sind aber auch kollektiv in diesem Dokument zusammengetragen. Diese Datei kann im PDF-Format von der Webseite www.freizeit-ilef.ch heruntergeladen und ausgedruckt werden

ORTSBEZEICHNUNGEN

- | | | | |
|----|-------------------------|----|-----------------------------|
| 01 | Tänenberg | 09 | Eisenbahnbrücke Pfruendweid |
| 02 | Feuchtgebiet Hinterberg | 10 | Eichengrien |
| 03 | Holziberg | 11 | Rappenhalde |
| 04 | Schlimperg | 12 | Rämisbüel |
| 05 | Mülizenried | 13 | Aspberg |
| 06 | Büechli: | 14 | Hackenberg |
| 07 | Würglenmühle | 15 | Moosburg |
| 08 | Chäntenrain | 16 | Rebbuck |